

ÚZEMNÍ STUDIE MLADOTICE - ZASTAVITELNÁ PLOCHA Z1 a Z2

TECHNICKÁ OBSLUHA ÚZEMÍ LIMITY VYUŽITÍ ÚZEMÍ

M 1: 2 000
LISTOPAD 2016

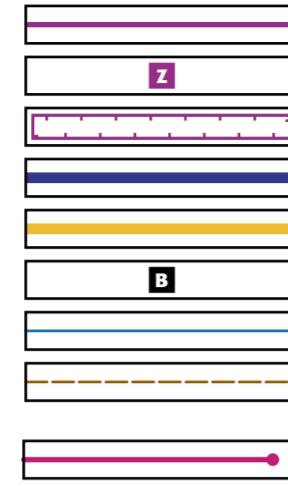
3



limity využití území



přírodní park
hranice 50 m od okraje lesa
lokality s archeologickými nálezy
nemovitá kulturní památka
architektonicky významné stavby
stavební dominanty
prvky drobné architektury
(sochy, pamětní kříže, zvoničky ap.)
pamětní místa (pomníky padlým ap.)



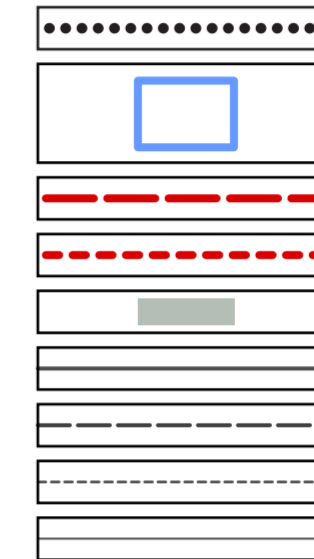
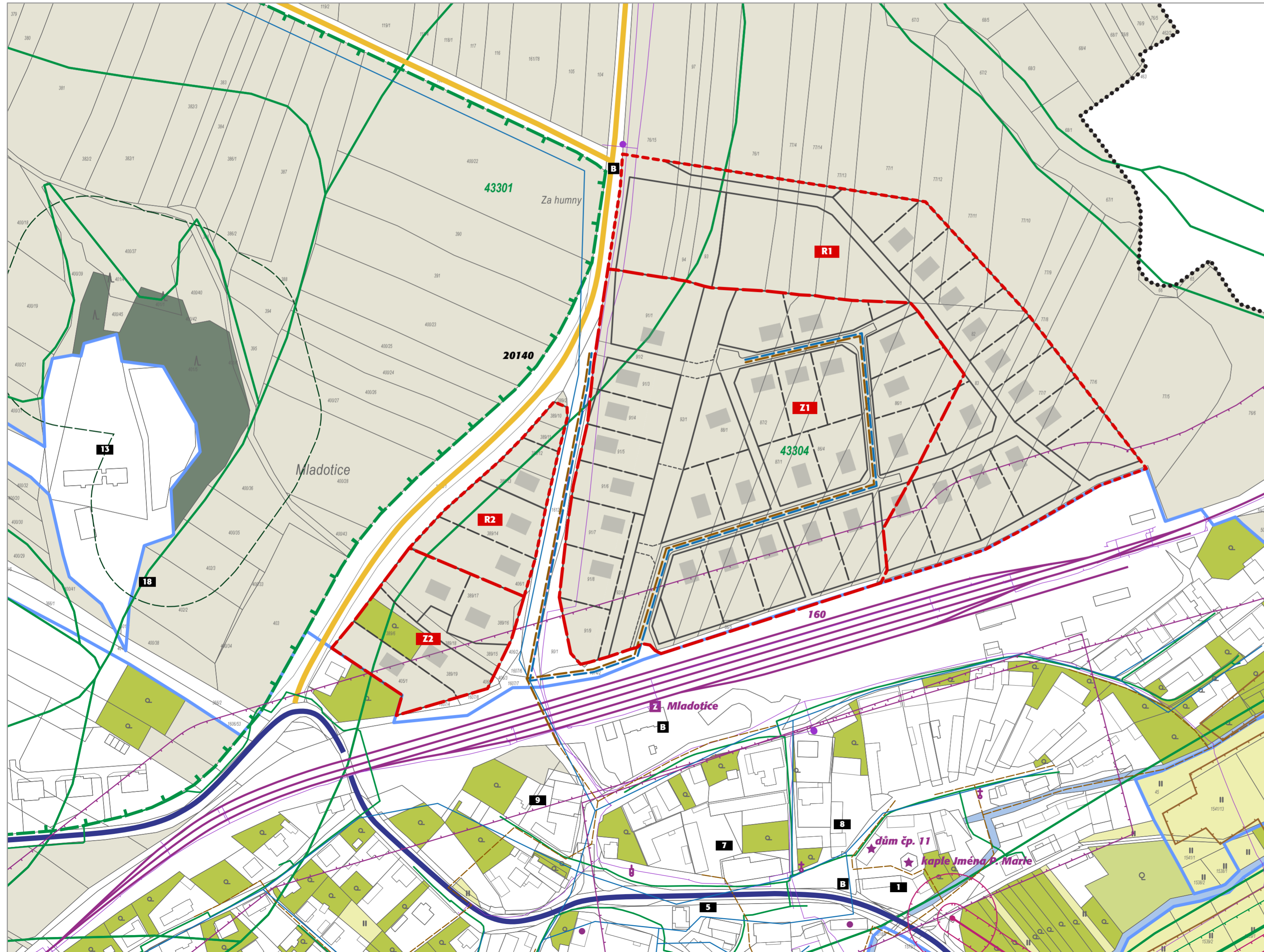
železniční trať
železniční zastávka
ochranné pásmo dráhy
silnice II. třídy
silnice III. třídy
autobusová zastávka
vodovod pro veřejnou potřebu (schema vedení)
stoková síť dešťové kanalizace
(návrh dle projektové dokumentace)
nadmerné vedení elektro VN 22 kV a trafostanice



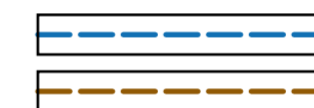
OP nadzemního vedení elektro VN a trafostanice
VTL plynovod
STL plynovod
bezpečnostní pásmo VTL plynovodu
technologický objekt telekomunikační sítě
(ATÚ, síťový rozvaděč ap.)
telekomunikační kabel

ODKAZY:

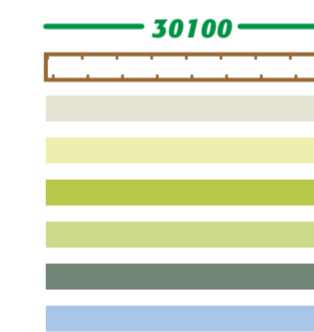
1 - kaple Jména P. Marie, 5 - modlitebna (Církev Československá husitská), 7 - Mateřská a základní škola Mladotice, 8 - pohostinství, 9 - pohostinství se sálem, 13 - sportovní střelnice, 18 - sběrný dvůr



hranice obce
hranice zastavěného území
hranice lokality - zastavitelná plocha
hranice lokality - plocha územní rezervy
doporučené umístění staveb pro bydlení
hranice parcel - závazné
hranice pozemků - stavební parcely (doporučené)
hranice pozemků - varianty řešení (doporučené)
hranice částí veřejných prostranství



technická obsluha území (schema návrhu)
rozvodné řady veřejného vodovodu
stoky splaškové oddílné kanalizace



využití pozemků (stav)
hranice BPEJ
investice do půdy za účelem zlepšení půdní úrodnosti
orná půda
TTP (trvalé travní porosty)
zahrady
sady
lesy
vodní plochy a toky

projektant
Ing. arch. Ladislav Bareš
5. května 61/1143
140 00 Praha 4

Ing. arch. Ladislav Bareš,
autorizovaný architekt ČKA 03 123